

## RALLYE PÉDESTRE - AALBEKE

Selon Wikipédia, Aalbeke est un **village de la province belge de Flandre occidentale et fait partie, depuis 1977, de l'entité de Courtrai**. Affublé du code postal 8511, Aalbeke s'étend sur une superficie de 717 ha. Aalbeke comptait 2.953 habitants au 31 décembre 2007. Les habitants d'Aalbeke sont des Aalbekoïses. Aalbeke est situé à 6 km au sud-ouest de Courtrai et est entouré de Rollegem, Mouscron, Lauwe et Marke. Près du village se trouve l'échangeur éponyme, au croisement des autoroutes E17 et E403.

À Aalbeke se trouve également la seule **tuilerie** belge encore en activité: **Pottelberg**, fondée initialement sous le nom de Sterreberg. À côté de cela, Aalbeke est naturellement aussi un magnifique village. C'est pourquoi nous avons choisi Aalbeke pour proposer un des rallyes pédestres Wienerberger.

Ce rallye pédestre est accessible librement entre le 1er mai et le 30 août. Ceux qui auront effectué tous les rallyes pédestres organisés par Wienerberger et auront renvoyé les bonnes réponses aux questions recevront une jolie attention.

Le rallye pédestre d'Aalbeke fait environ 7 km. Un grand parking vous attend près de l'église, point de départ de la promenade. Le parcours emprunte principalement des routes de campagne, et comprend également quelques sections dans les bois. Prévoyez donc des chaussures appropriées. Pour les petites faims et soifs: le week-end, le Café de Labberleute vend des glaces et boissons à emporter.

Les réponses aux questions se trouvent toutes sur le domaine public. Il n'est pas nécessaire d'entrer dans les jardins ou les bâtiments.

La participation s'effectue dans le respect des bulles autorisées à ce moment-là par les autorités, et à vos propres risques. Wienerberger décline toute responsabilité en cas d'accidents ou de dommages. La participation implique l'acceptation tacite de ce règlement par le participant.

Bon amusement!

**Question 1:**

Les photos ci-dessous représentent des endroits que vous avez vus lors de votre promenade. Sauf une. Laquelle?





Réponse:

**Question 2:**

Faites attention aux détails, et prenez une photo des éléments ci-dessous pendant le rallye pédestre:

Quelque chose de dur

Quelque chose de rond

Quelque chose de lourd

Quelque chose de blanc

Quelque chose de pointu

**Question 3:**

Vous vous promenez sur le Hoogmolenpad ou dans la Blauwkasteelstraat. Au loin, vous apercevez les cheminées de Pottelberg. Combien y en a-t-il?

Réponse:

**Question 4:**

Quel est le nom du monument sur la photo, et pour qui a-t-il été érigé?



Nom du monument:

Pour qui a-t-il été érigé:

**Question 5:**

Vous passez devant le domaine d'un des participants à l'émission de télévision "Team Waes". Quel est le nom de ce domaine?

Réponse:

**Question 6:**

Prenez une photo originale de vous-même et de vos coéquipiers, et renvoyez-la avec le nom de votre groupe, tout aussi original, ainsi que vos réponses à [wouter.vanrobaeys@wienerberger.com](mailto:wouter.vanrobaeys@wienerberger.com).

Nom du groupe:

Photo de groupe:

Garez de préférence votre voiture sur la place d'Aalbeke, près de l'église.

Marchez en direction de Mouscron.

Tournez à gauche dans l'Allartbosweg (route pavée étroite qui longe le château). Parcourez l'Allartbosweg jusqu'au bout.

Tournez à droite dans la Luignestraat, et marchez jusqu'au moulin Hoogmolen. Juste avant le moulin, tournez dans la Zevkotestraat et descendez celle-ci jusqu'à la Moeskroensesteenweg.

Traversez la Moeskroensesteenweg et suivez quelque peu celle-ci sur la gauche. Tournez ensuite à droite dans la Sterrestraat, et suivez immédiatement le Hoogmolenpad sur votre gauche. Il s'agit d'un chemin de terre entre les champs. Suivez le Hoogmolenpad. Au loin, vous verrez apparaître l'usine de Pottelberg.

Le Hoogmolenpad débouche dans la Doomanstraat. Tournez légèrement à droite dans la Doomanstraat, et prenez la première rue à gauche, la Blauwkasteelstraat. Celle-ci longe la cour de stockage de Pottelberg. Parcourez la Blauwkasteelstraat jusqu'à ce que vous arriviez à un carrefour en T, tournez alors à droite dans la Brumierstraat. Poursuivez votre chemin puis prenez le sentier qui descend à travers champs sur votre gauche. Suivez celui-ci jusqu'en bas, puis suivez la route vers la droite.

Vous pourrez apercevoir au loin le Sjouwer. Poursuivez votre chemin. Au pont dans la Brumierstraat, laissez le monument du Sjouwer sur votre droite et traversez le pont. Continuez à descendre. Laissez la Kobbestraat sur votre droite, et suivez la route. Restez sur la droite et suivez la Oude Aalbeeksestraat. Entrez dans le bois. Restez sur le chemin forestier jusqu'à ce que vous arriviez juste avant la Carrière Dewitte. Au bout de celui-ci, tournez à gauche. Continuez de suivre le chemin. Le chemin descend, tourne légèrement à gauche puis à nouveau à droite. Suivez ce chemin vers la droite jusqu'à la Lauwsestraat. Sur le chemin, vous verrez que le terrain sur votre gauche est en train d'être remblayé, et sur votre droite, vous apercevrez la Carrière Dewitte, qui est presque terminée.

Traversez la Lauwsestraat. Poursuivez votre chemin vers la droite et tournez à gauche dans la Preisbergstraat. Suivez la Preisbergstraat. À un moment donné, la Preisbergstraat effectue un virage serré vers la gauche. Dans ce virage se dresse une jolie ferme restaurée. Sur le côté droit de la ferme se trouve l'entrée du bois. Engagez-vous sur le chemin forestier et suivez-le jusqu'à la Kapelhoekstraat.

Suivez la Kapelhoekstraat vers la droite. Traversez le pont et suivez la rue. Juste avant la vieille petite chapelle, prenez le sentier qui part à droite. Sur le côté gauche, vous verrez la maison de repos et de soins De Weister. Au bout du sentier, traversez la rue. Entrez dans la Krugerstraat. Passez à côté du restaurant St. Cornil et revenez au parking près de l'église.

# Aalbeke

Door RouteYou Public Account

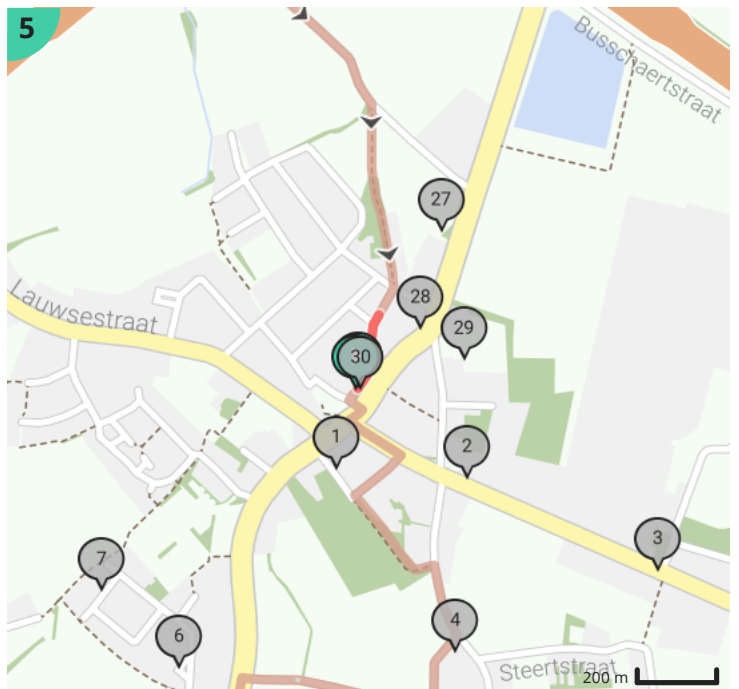
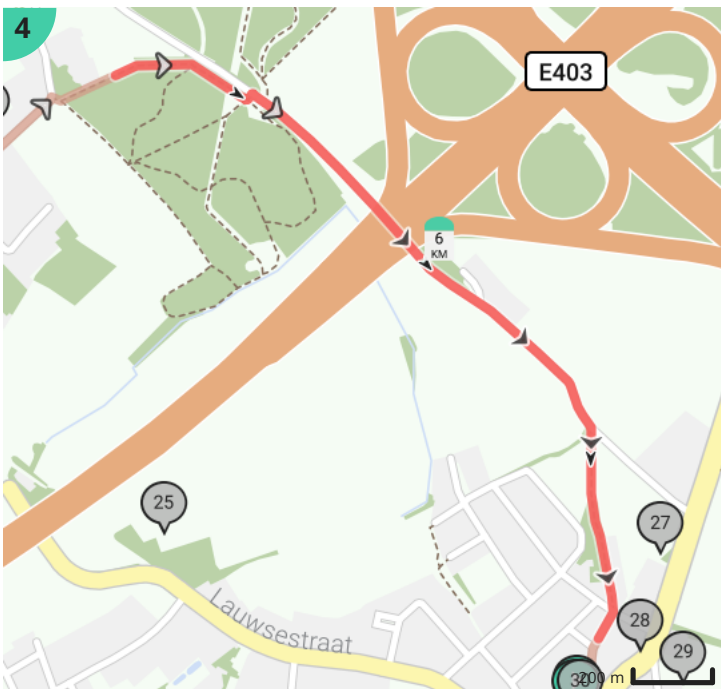
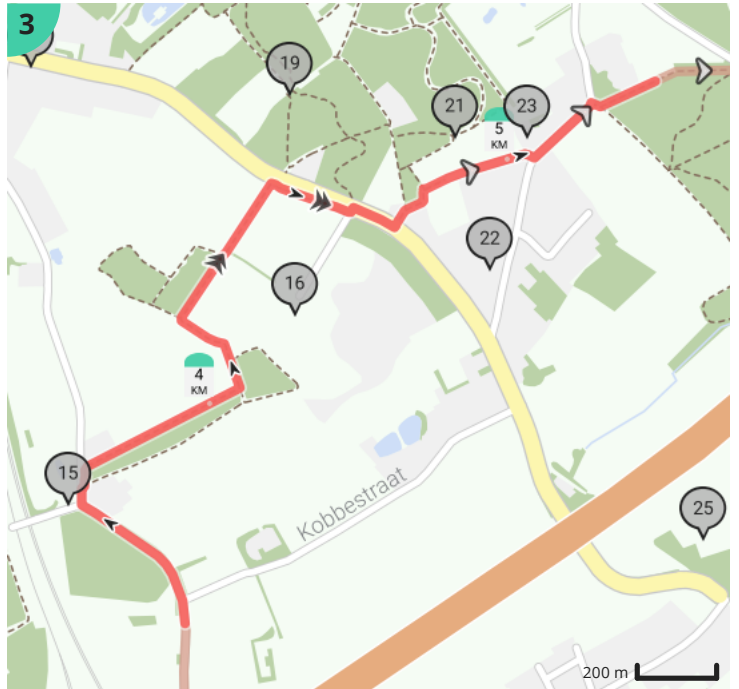
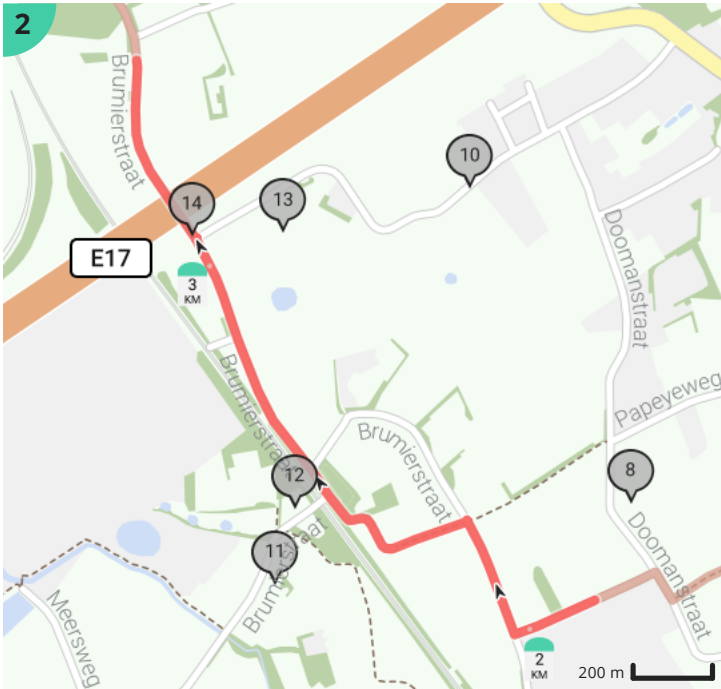
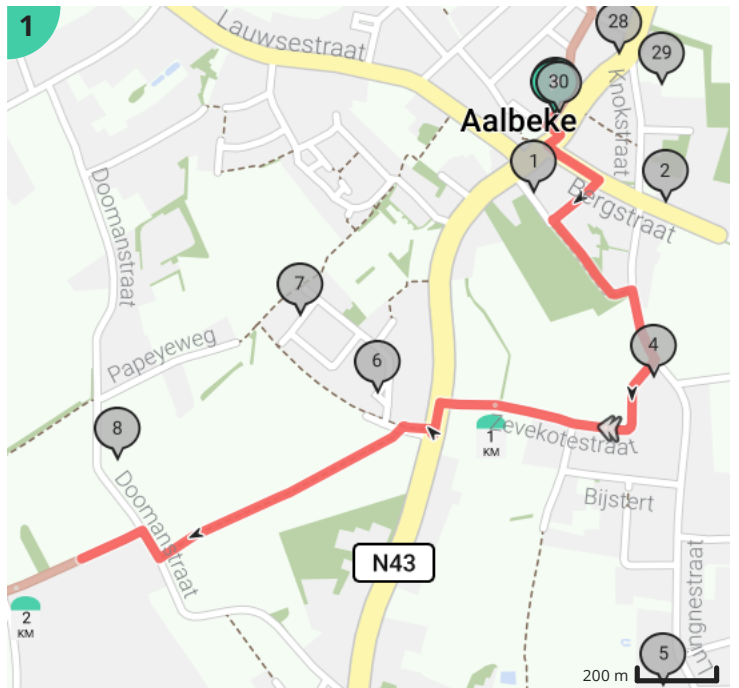
Bekijk op mobiel

































- Lengte: 6.94 km
- Stijging: 52 m
- Moeilijkheidsgraad: 5/10
- Aalbekeplaats, 8511 Aalbeke, België
- Aalbekeplaats, 8511 Aalbeke, België
































## Legende
































- Route
- Bezienswaardigheid
- Steilheid van beklimming
- Steilheid van afdaling























Totaal	Type	Kaart- nummer	Informatie	Uurrooster 5 km/h	Volgende
0.0 km		1	Aalbekeplaats	0 min	19 m
0.02 km		1	Sla links af op <b>Aalbekeplaats (Kortrijk)</b>	0 min	28 m
0.05 km		1	Sla rechts af op <b>Moeskroensesteenweg, N43 (Kortrijk)</b>	0 min	28 m
0.08 km		1	Sla scherp links af op <b>Bergstraat (Kortrijk)</b>	0 min	109 m
0.19 km		1	Sla rechts af op <b>Vondelstraat (Kortrijk)</b>	2 min	106 m
0.29 km		1	Sla rechts af op <b>Allartbosweg (Kortrijk)</b>	3 min	1 m
0.29 km		1	Hoeve		
0.29 km		1	Sla scherp rechts af op <b>Allartbosweg (Kortrijk)</b>	3 min	195 m
0.49 km		1	ga rechtdoor op <b>Allartbosweg (Kortrijk)</b>	5 min	6 m
0.5 km		1	Houtbedrijf Vandecasteele Houtimport		
0.5 km		1	Sla rechts af op <b>Luingnestraat (Kortrijk)</b>	5 min	128 m
0.63 km		1	O.-L.-Vrouw beschermt onze soldaten		
0.63 km		1	Sla rechts af op <b>Zevekotestraat (Kortrijk)</b>	7 min	5 m
0.63 km		1	ga rechtdoor op <b>Zevekotestraat (Kortrijk)</b>	7 min	57 m
0.64 km		1	Hoogmolen		
0.69 km		1	Links afbuigen op <b>Zevekotestraat (Kortrijk)</b>	8 min	72 m
0.76 km		1	ga rechtdoor op <b>Zevekotestraat (Kortrijk)</b>	9 min	330 m
0.77 km		1	Strodekkershoeve		
1.09 km		1	ga rechtdoor op <b>Zevekotestraat (Kortrijk)</b>	13 min	5 m
1.1 km		1	Sla links af op <b>Moeskroensesteenweg, N43 (Kortrijk)</b>	13 min	55 m
1.15 km		1	Sla rechts af op <b>Sterrestraat (Kortrijk)</b>	13 min	2 m
1.16 km		1	Draai om en ga verder op <b>Sterrestraat (Kortrijk)</b>	13 min	2 m
1.16 km		1	Sla scherp links af op <b>Papeyedreef (Kortrijk)</b>	13 min	57 m
1.22 km		1	Sla scherp rechts af op <b>Papeyedreef (Kortrijk)</b>	14 min	0 m
1.22 km		1		14 min	249 m
1.25 km		1	Jad'ore Beauté		
1.36 km		1	Aalbeke		
1.47 km		1	ga rechtdoor op <b>Hogemolenpad, voetweg 27 (Kortrijk)</b>	17 min	204 m
1.67 km		1	ga rechtdoor op <b>Hogemolenpad, voetweg 27 (Kortrijk)</b>	20 min	26 m
1.7 km		1	ga rechtdoor op <b>Hogemolenpad, voetweg 27 (Kortrijk)</b>	20 min	5 m



1.7 km		1	Sla rechts af op <b>Doomanstraat (Kortrijk)</b>	20 min	55 m
1.76 km		1	ga rechtdoor op <b>Doomanstraat (Kortrijk)</b>	21 min	1 m
1.76 km		1	Sla links af op <b>Blauwkasteelstraat (Kortrijk)</b>	21 min	269 m
1.78 km		1	Doomanshoeve		
2.03 km		2	Blauwkasteelhoeve		
2.03 km		2	Links afbuigen op <b>Brumierstraat (Kortrijk)</b>	24 min	216 m
2.25 km		2	De Sjouwer		
2.25 km		2	Draai om en ga verder op <b>Brumierstraat (Kortrijk)</b>	26 min	2 m
2.25 km		2	Sla rechts af op <b>Papeyeweg (Kortrijk)</b>	26 min	134 m
2.38 km		2	ga rechtdoor op <b>Papeyeweg (Kortrijk)</b>	28 min	77 m
2.46 km		2	Links afbuigen op <b>Brumierstraat (Kortrijk)</b>	29 min	26 m
2.49 km		2	ga rechtdoor op <b>Brumierstraat (Kortrijk)</b>	29 min	114 m
2.56 km		2	Boerenarbeidershuis		
2.6 km		2	Hoeve Te Bergendale		
2.6 km		2	Brumierstraat, Chemin n° 16	31 min	263 m
2.87 km		2	ga rechtdoor op <b>Brumierstraat, Chemin n° 16 (Kortrijk)</b>	34 min	190 m
2.96 km		2	Showers		
3.06 km		2	Sla rechts af op <b>Burgemeester Margostraat (Kortrijk)</b>	36 min	1 m
3.06 km		2	Draai om en ga verder op <b>Burgemeester Margostraat (Kortrijk)</b>	36 min	1 m
3.06 km		2	Sla rechts af op <b>Brumierstraat (Kortrijk)</b>	36 min	211 m
3.08 km		2	De Sjouwer (gezien vanuit de Bruimierstraat)		
3.27 km		2	ga rechtdoor op <b>Brumierstraat (Kortrijk)</b>	39 min	168 m
3.44 km		3	ga rechtdoor op <b>Kobbestraat (Kortrijk)</b>	41 min	21 m
3.46 km		3	ga rechtdoor op <b>Kobbestraat (Kortrijk)</b>	41 min	106 m
3.57 km		3	ga rechtdoor op <b>Kobbestraat (Kortrijk)</b>	42 min	120 m
3.69 km		3	ga rechtdoor op <b>Kobbestraat (Menen)</b>	44 min	1 m
3.69 km		3	Sla rechts af op <b>Oude Aalbeeksestraat (Menen)</b>	44 min	28 m
3.7 km		3	Hoeve en kapel		
3.72 km		3		44 min	5 m
3.73 km		3		44 min	331 m
4.06 km		3		48 min	4 m

4.06 km		3		48 min	81 m
4.1 km		3	Hoeve met losse bestanddelen Hof ten Haze		
4.14 km		3		49 min	85 m
4.23 km		3		50 min	287 m
4.23 km		3	Herenhuis van 1923		
4.24 km		3	Gebouwencomplex Vlaamse Brouwerij		
4.52 km		3		54 min	138 m
4.52 km		3	Welkom		
4.58 km		3	Inheemse bomen		
4.65 km		3		55 min	10 m
4.66 km		3		55 min	8 m
4.67 km		3	Sla rechts af op <b>Lauwsestraat (Kortrijk)</b>	56 min	79 m
4.75 km		3		57 min	3 m
4.76 km		3		57 min	0 m
4.76 km		3		57 min	34 m
4.79 km		3		57 min	53 m
4.85 km		3	Sla links af op <b>Preshoekwegel (Kortrijk)</b>	58 min	1 m
4.85 km		3	Draai om en ga verder op <b>Preshoekwegel (Kortrijk)</b>	58 min	1 m
4.85 km		3		58 min	203 m
4.92 km		3	Gewone es		
4.95 km		3	Boerenarbeiderswoning		
5.04 km		3	Preisberghoeve		
5.05 km		3	Links afbuigen op <b>Preisbergstraat (Kortrijk)</b>	1 h 0 min	1 m
5.05 km		3	Links afbuigen op <b>Preisbergstraat (Kortrijk)</b>	1 h 0 min	132 m
5.19 km		3	Links afbuigen op <b>Preisbergstraat (Kortrijk)</b>	1 h 2 min	5 m
5.19 km		3	Preshoekbos		
5.19 km		3		1 h 2 min	17 m
5.21 km		3		1 h 2 min	146 m
5.36 km		4		1 h 4 min	96 m
5.45 km		4		1 h 5 min	112 m
5.57 km		4		1 h 6 min	1 m

5.57 km		4	Hoeve Heerlijkheid van Heule		
5.57 km		4		1 h 6 min	1 m
5.57 km		4		1 h 6 min	2 m
5.57 km		4		1 h 6 min	13 m
5.58 km		4	Sla scherp links af op <b>Kapelhoekstraat (Kortrijk)</b>	1 h 7 min	1 m
5.58 km		4	Hoeve Goed te Nieuwenhove		
5.59 km		4	Sla scherp links af op <b>Kapelhoekstraat (Kortrijk)</b>	1 h 7 min	359 m
5.95 km		4	ga rechtdoor op <b>Kapelhoekstraat (Kortrijk)</b>	1 h 11 min	150 m
6.1 km		4	ga rechtdoor op <b>Kapelhoekstraat (Kortrijk)</b>	1 h 13 min	328 m
6.42 km		4	Rechts afbuigen op <b>Krugerstraat (Kortrijk)</b>	1 h 17 min	5 m
6.43 km		4	ga rechtdoor op <b>Krugerstraat (Kortrijk)</b>	1 h 17 min	314 m
6.69 km		4	Hoeve Oud Burgemeesterhof		
6.74 km		4	ga rechtdoor op <b>Krugerstraat (Kortrijk)</b>	1 h 20 min	5 m
6.75 km		4	Burgerhuis		
6.75 km		4	Oude Weverij, hoeve met losse bestanddelen		
6.75 km		4	Rechts afbuigen op <b>Krugerstraat (Kortrijk)</b>	1 h 21 min	72 m
6.82 km		5	Links afbuigen op <b>Krugerstraat (Kortrijk)</b>	1 h 21 min	87 m
6.91 km		5	Rechts afbuigen op <b>Aalbekeplaats (Kortrijk)</b>	1 h 22 min	28 m
6.93 km		5	St.-Cornil		
6.94 km		5		1 h 23 min	