

WANDELEN IN PERUWELZ

Péruwelz is een Franstalige stad in België, gelegen in het **Waalse gewest in de provincie Henegouwen**. Péruwelz ligt in **West-Henegouwen** op een boogscheut van de Franse grens, in de buurt van de Franse steden Condé-sur-l'Escaut, Vieux-Condé, Hergnies en het bos van Bon-Secours waar we het kasteel van Hermitage vinden.



De zoektochten kunnen vrij worden ingepland tussen 1 mei en 31 augustus. Collega's die aan alle wandeltochten hebben deelgenomen en hun antwoordformulieren hebben ingediend, krijgen een klein geschenkje.

De tocht Péruwelz – Bonsecours is ongeveer 6 km lang.

Aan het begin van de wandeling is er een grote parkeerplaats achter het park van Péruwelz (vlakbij het zwembad).

De antwoorden op de vragen zijn allemaal vanop het openbaar domein te vinden. Er moeten geen tuinen of gebouwen betreden worden.

Deelname gebeurt in die bubbels toegelaten op het moment van deelname door de overheid en op eigen risico. Wienerberger is niet verantwoordelijk voor ongevallen en schade. Door deel te nemen, verklaart de deelnemer zich akkoord met dit reglement.

Veel plezier!

Vraag 1:

Onderstaande plaatsen komen tegen op onze wandeling. Behalve eentje. Welke?



Vraag 2 :

Let op details en neem een foto van volgende zaken tijdens uw tocht :

Iets dat hard is :

Iets dat rond is :

Iets dat zwaar is :

Iets dat wit is :

Iets dat puntig is:

Iets dat Péruwelz symboliseert :

Vraag 3 :

Wie was de burgemeester van Péruwelz in de periode 1862 – 1902 ?

Vraag 4 :

Welke rivier stroomt door het park van Péruwelz ?

Vraag 5 :

Aan welk religieus persoon is de basiliek gewijd ?

Vraag 6 :

Hoeveel drinkbronnen zijn er in Péruwelz?




Vraag 7 :



Maak een originele foto van jezelf en je teamgenoten en stuur die samen met je even originele groepsnaam en antwoorden naar wouter.vanrobaeys@wienerberger.com.

Groepsnaam :

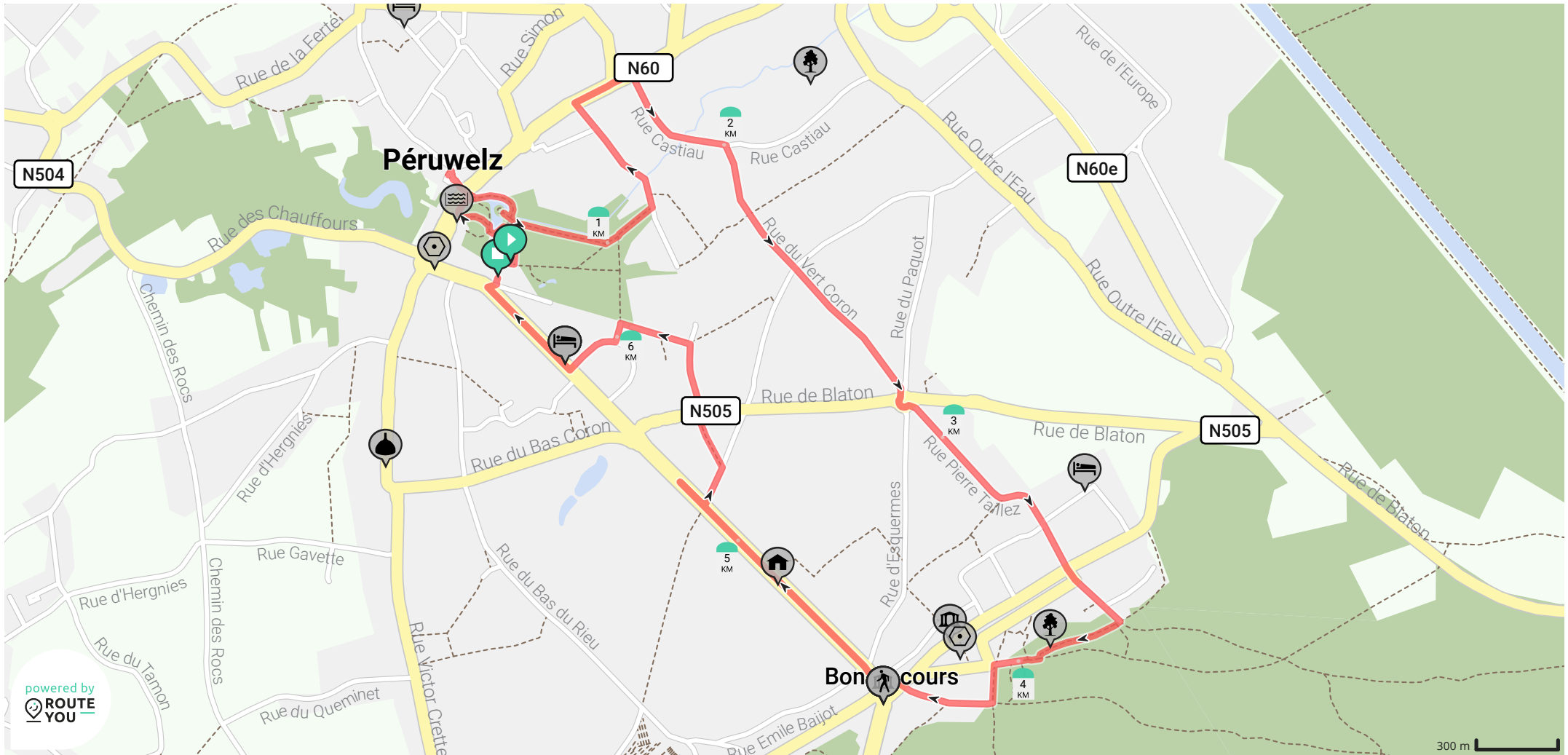
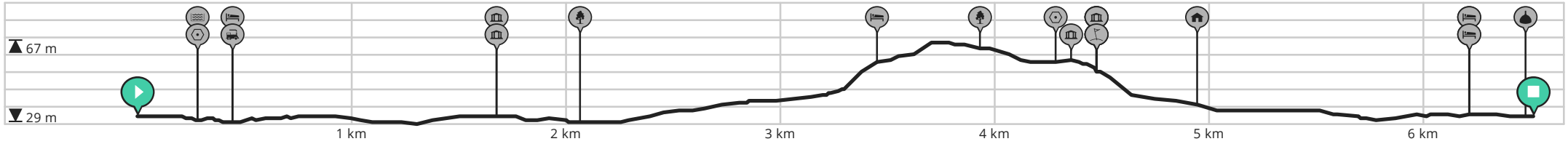
Groepsfoto :

Par Eve

-  Longueur: 6.51 km
-  Montée: 46 m
-  Niveau de difficulté: 2/10

-  Verte Chasse, 7600 Péruwelz, Belgique
-  Verte Chasse, 7600 Péruwelz, Belgique

Voir sur mobile





Péruwelz

Par Eve

Longueur: 6.51 km

Montée: 46 m

Niveau de difficulté: 2/10

Verte Chasse, 7600 Péruwelz, Belgique

Verte Chasse, 7600 Péruwelz, Belgique

Légende

Itinéraire



Lieu d'intérêt



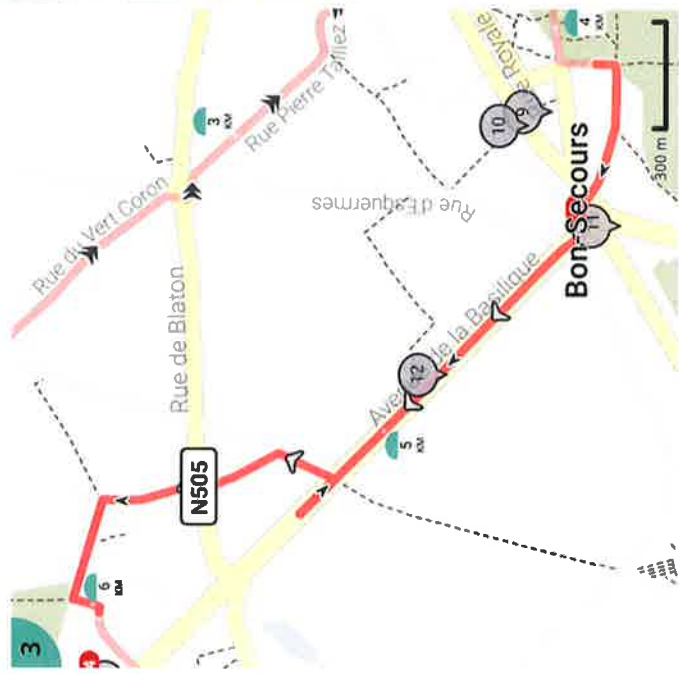
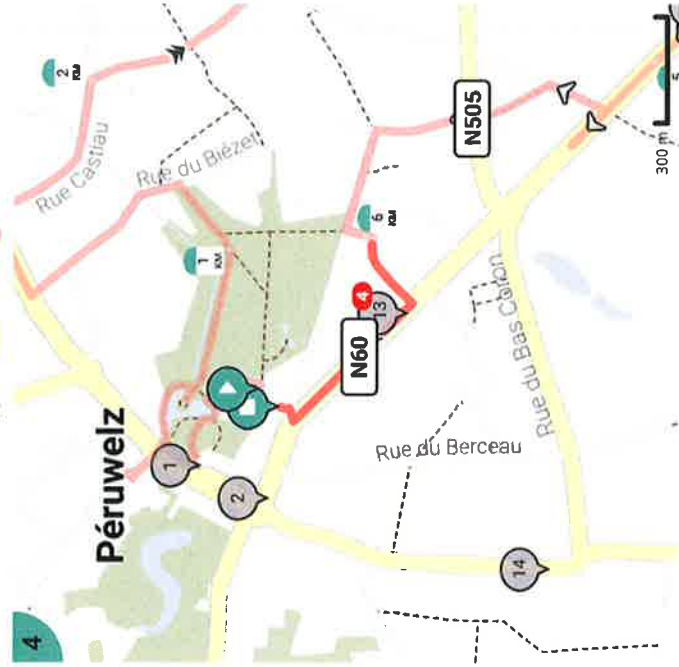
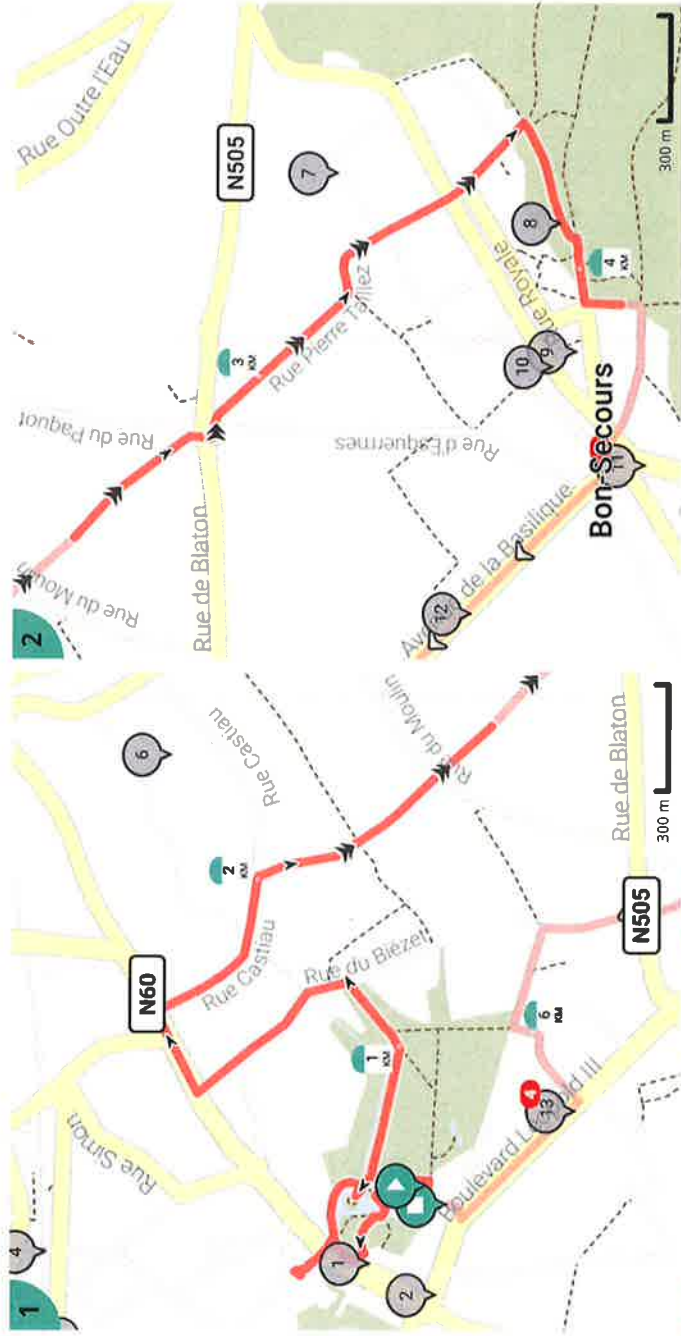
Pente de l'ascension



Pente de la descente



Voir sur mobile



Total	Type	Numéro de carte	Informations	Suivante
0.0 km		1	① Parking Piscine	10 m
0.01 km		1		104 m
0.11 km		1		46 m
0.16 km		1	② Traverser Parc	15 m
0.18 km		1		76 m
0.25 km		1		13 m
0.27 km		1		7 m
0.27 km		1	③ Fontaine des Briggittins	
0.27 km		1	Péruwelz	
0.27 km		1	④ Traverser Parc (Kiosk)	55 m
0.33 km		1		7 m
0.34 km		1		68 m
0.4 km		1	Tourner à droite pour rester sur Petite Place (Péruwelz)	21 m
0.43 km		1	Tourner franchement à gauche pour rester sur Petite Place (Péruwelz)	12 m
0.43 km		1	Hotel Saint Daniel	
0.43 km		1	Gare de Péruwelz	
0.44 km		1	Faire demi-tour pour rester sur Petite Place (Péruwelz)	12 m
0.45 km		1	Tourner franchement à droite pour rester sur Petite Place (Péruwelz)	21 m
0.47 km		1	Tourner à gauche pour rester sur Rue des Tanneurs (Péruwelz)	217 m
0.69 km		1		22 m

0.71 km		1		51 m
0.76 km		1		228 m
0.99 km		1		2 m
1.0 km		1		38 m
1.03 km		1		110 m
1.14 km		1		6 m
1.15 km		1	Tourner à gauche pour rester sur Rue du Biézet (Péruwelz)	223 m
1.37 km		1	Continuer tout droit pour rester sur Rue Pétilion (Péruwelz)	126 m
1.5 km		1	Tourner à droite pour rester sur Rue Pont à la Faulx, N60 (Péruwelz)	167 m
1.67 km		1	Le parc de la Naiade	
1.67 km		1	Musée du Cuir et des Industries du Péruwelz	
1.67 km		1	Tourner à droite pour rester sur Rue Castiau (Péruwelz) Pontiers	151 m
1.82 km		1	Continuer tout droit pour rester sur Rue Castiau (Péruwelz)	1 m
1.82 km		1	Continuer tout droit pour rester sur Rue Castiau (Péruwelz)	186 m
2.01 km		1	Tourner à droite pour rester sur Rue du Vert Coron (Péruwelz)	798 m
2.06 km		1	Bois Leturcq	
2.81 km		2	Tourner légèrement à droite pour rester sur Rue du Vert Coron (Péruwelz)	24 m
2.83 km		2		66 m
2.9 km		2	Tourner légèrement à droite pour rester sur Rue Pierre Taillez (Péruwelz)	242 m
3.14 km		2	Continuer tout droit pour rester sur Rue Pierre Taillez (Péruwelz)	564 m
3.41 km		2	Les Maisons de Cailloux	

3.71 km	2			3 m
3.71 km	2			237 m
3.9 km	2		Parc naturel des Plaines de l'Escaut - Sapins	
3.95 km	2		6	121 m
4.07 km	2			100 m
4.17 km	3			114 m
4.25 km	3		Bon-Secours	
4.28 km	3		7 Continuer tout droit pour rester sur Rue de la Forêt (Péruwelz) monument	127 m
4.3 km	3		8 La basilique Notre-Dame de Bon-Secours	
4.41 km	3		Continuer tout droit pour rester sur Rue de la Forêt (Péruwelz)	74 m
4.46 km	3		Hotel de la Cornette	
4.46 km	3		Hôtel Mélissa	
4.46 km	3		Circuit de l'Avenue de l'Hermitage	
4.46 km	3		Maison du Parc naturel des Plaines de l'Escaut	
4.46 km	3		Forêt domaniale de Bon-Secours	
4.46 km	3		Basilique Notre-Dame de Bon-Secours	
4.46 km	3		L'Escale forestière et le promenoir des cimes	
4.46 km	3		Dans la forêt du château de l'Hermitage	
4.48 km	3		Tourner légèrement à gauche pour rester sur Place Jean Absil (Péruwelz)	5 m
4.49 km	3		9 Tourner à droite pour rester sur Avenue de la Basilique, N60 (Péruwelz) château	450 m
4.85 km	3		Les Charmilles	

4.94 km		3	Continuer tout droit pour rester sur Avenue de la Basilique, N60 (Péruwelz)	279 m
5.22 km		3	Faire demi-tour pour rester sur Boulevard Léopold III, N60 (Péruwelz) <i>la Rosevalle</i>	90 m
5.31 km		3	Tourner franchement à gauche pour rester sur Rue du Moulin (Péruwelz)	111 m
5.42 km		3		160 m
5.58 km		3	Tourner franchement à droite pour rester sur Rue de Blaton, N505 (Péruwelz)	13 m
5.6 km		3	Tourner à gauche pour rester sur Rue du Biézet (Péruwelz)	181 m
5.78 km		3	Tourner à gauche pour rester sur Rue de la Verte Chasse (Péruwelz)	190 m
5.97 km		3	Tourner franchement à gauche pour rester sur Avenue Gabriel Baugnies (Péruwelz)	50 m
6.02 km		3	Tourner à droite pour rester sur Avenue Gabriel Baugnies (Péruwelz)	148 m
6.17 km		4	Tourner à droite pour rester sur Boulevard Léopold III, N60 (Péruwelz)	101 m
6.19 km		4	La Naiade (Blanche)	
6.19 km		4	La Naiade (Mauve)	
6.19 km		4	La Naiade (Bleue)	
6.19 km		4	La Naiade (Rose)	
6.27 km		4	Continuer tout droit pour rester sur Boulevard Léopold III, N60 (Péruwelz)	204 m
6.47 km		4	Brasserie Caulier	
6.47 km		4	Tourner franchement à droite pour rester sur Rue de la Verte Chasse (Péruwelz)	20 m
6.49 km		4		4 m
6.5 km		4	Tourner à gauche pour rester sur Verte Chasse (Péruwelz)	16 m
6.51 km		4		