

EN RANDONNEE A PERUWELZ

Péruwelz est une ville francophone de Belgique située en **Région wallonne dans la province de Hainaut**. Cette commune du **Hainaut occidental** est située à un jet de pierre de la frontière française, à proximité des villes françaises de Condé-sur-l'Escaut, de Vieux-Condé, de Hergnies et de la forêt de Bon-Secours qui abrite le château de l'Hermitage.



La recherche peut être effectuée librement entre le 1er mai et le 30 août. Toute personne ayant effectués les randonnées organisées par Wienerberger et ayant soumis ses réponses peut compter sur une petite attention.

La randonnée organisée Péruwelz-Bonsecours fait plus ou moins 6 km de distance .

Au départ de la randonnée Il y a un grand parking gratuit situé derrière le Parc de Péruwelz se trouvant à la piscine.

Les réponses aux questions peuvent toutes être trouvées sur place. Aucun jardin ou bâtiment ne doit être pénétré.

La participation à ces bulles est autorisée au moment de la participation par le gouvernement et à vos risques et périls. Wienerberger n'est pas responsable des accidents et des dommages. En participant, le participant accepte ces règlements.

Bon amusement !

Question n° 1 :

Nous rencontrons les lieux suivants pendant la randonnée.

Laquelle ne nous rencontrons pas ?



Question n°2 :

Faites attention aux détails et prenez une photo des choses ci-dessous pendant la recherche

Quelque chose de dur :

Quelque chose de rond :

Quelque chose de lourd :

Quelque chose de blanc :

Quelque chose de pointu :

Quelque chose qui symbolise Péruwelz :

Question n°3 :

Qui était le Bourgmestre de Péruwelz de 1862 – 1902 ?

Question n°4 :

Quelle rivière traverse le parc de Péruwelz ?

Question n°5 :

A quelle personne religieuse est dédiée la basilique ?

Question n°6 :


Combien y-a-t-il de sources potables à Péruwelz ?

Question n°7 :




Prenez une photo originale de vous-même et de vos coéquipiers et envoyez-la avec votre nom de groupe tout aussi original et vos réponses à wouter.vanrobaeys@wienerberger.com.



Nom du groupe :

Photo du groupe :

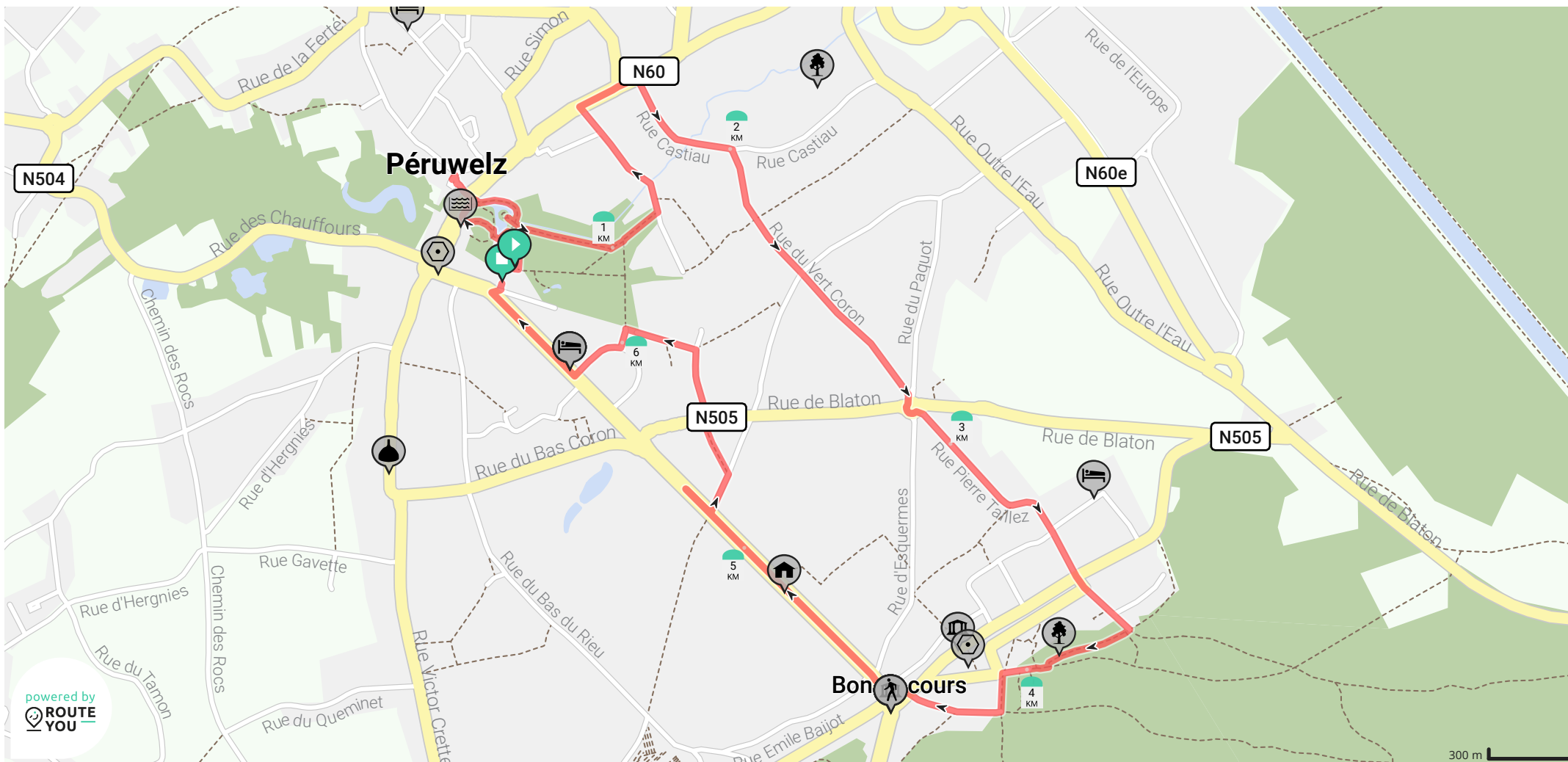
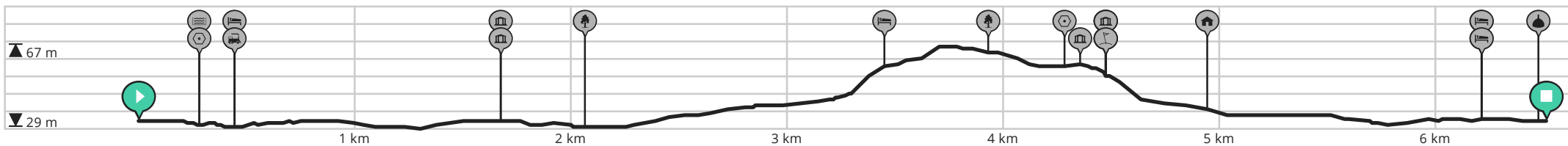


Par Eve

-  Longueur: 6.51 km
-  Montée: 46 m
-  Niveau de difficulté: 2/10

-  Verte Chasse, 7600 Péruwelz, Belgique
-  Verte Chasse, 7600 Péruwelz, Belgique

Voir sur mobile





Péruwelz

Par Eve

Longueur: 6.51 km

Montée: 46 m

Niveau de difficulté: 2/10

Verte Chasse, 7600 Péruwelz, Belgique

Verte Chasse, 7600 Péruwelz, Belgique

Légende

Itinéraire



Lieu d'intérêt



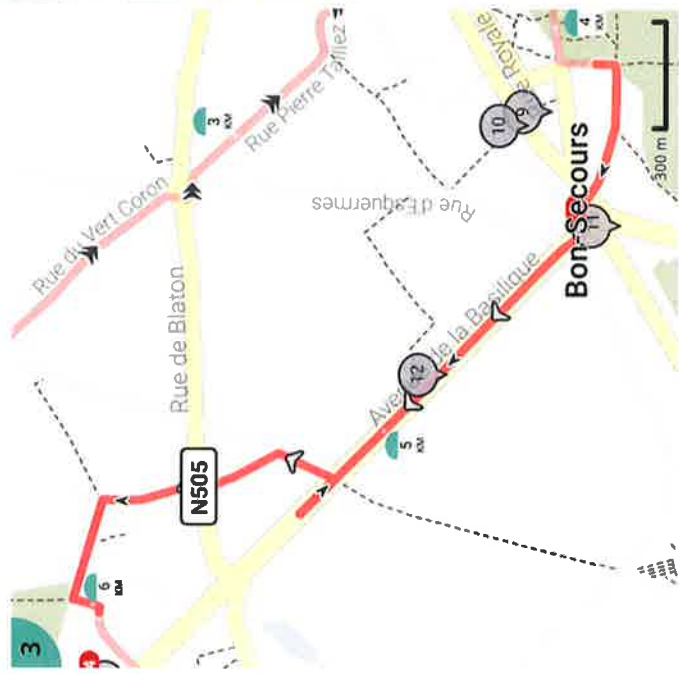
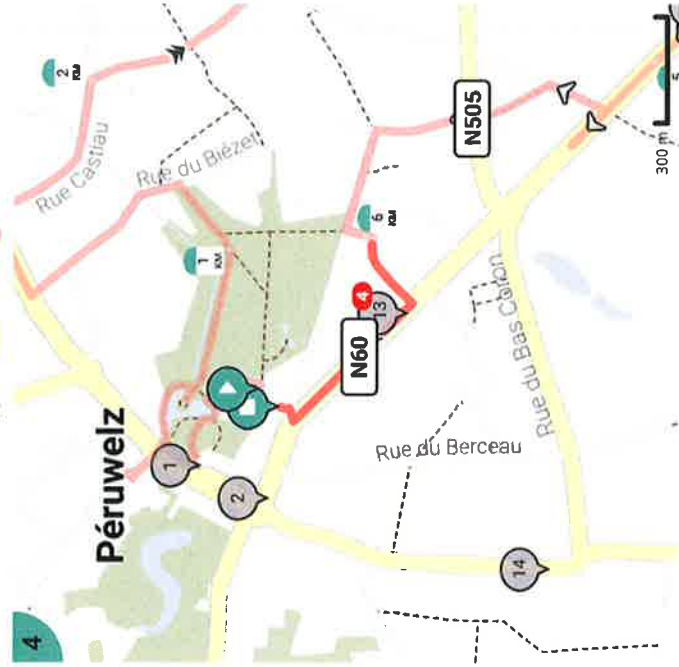
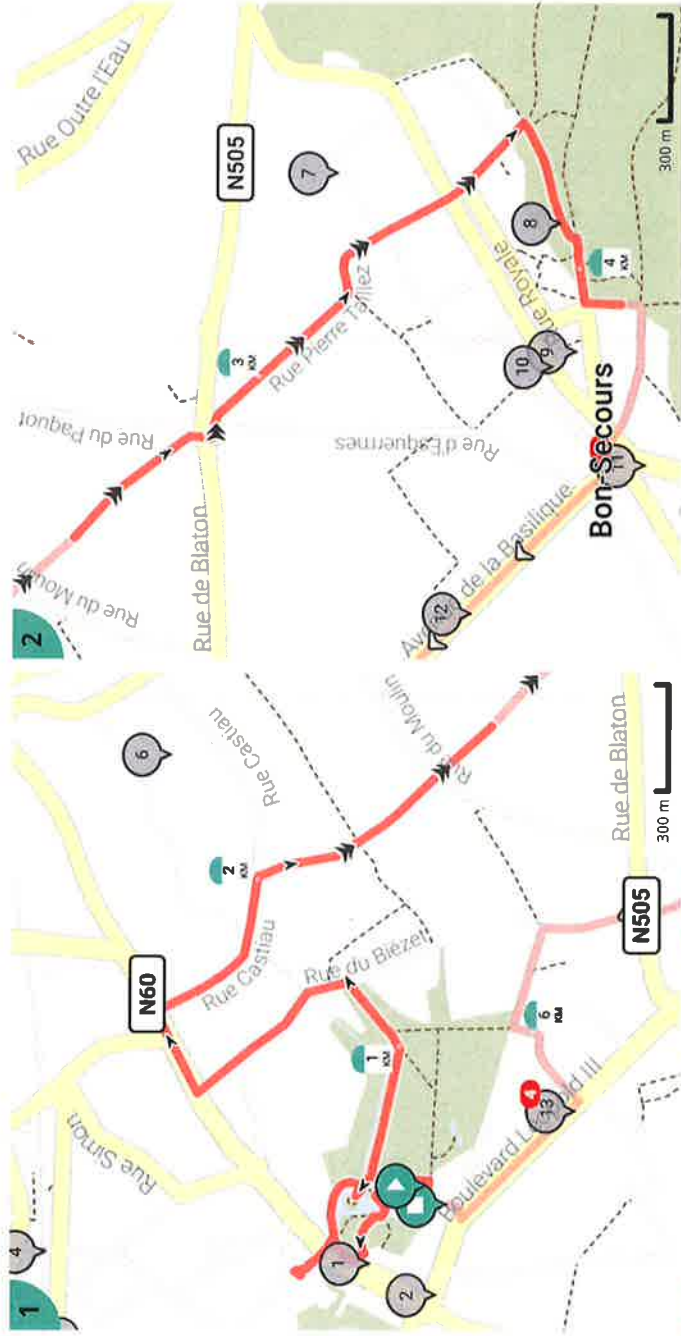
Pente de l'ascension



Pente de la descente



Voir sur mobile



Total	Type	Numéro de carte	Informations	Suivante
0.0 km		1	① Parking Piscine	10 m
0.01 km		1		104 m
0.11 km		1		46 m
0.16 km		1	② Traverser Parc	15 m
0.18 km		1		76 m
0.25 km		1		13 m
0.27 km		1		7 m
0.27 km		1	③ Fontaine des Briggittins	
0.27 km		1	Péruwelz	
0.27 km		1	④ Traverser Parc (Kiosk)	55 m
0.33 km		1		7 m
0.34 km		1		68 m
0.4 km		1	Tourner à droite pour rester sur Petite Place (Péruwelz)	21 m
0.43 km		1	Tourner franchement à gauche pour rester sur Petite Place (Péruwelz)	12 m
0.43 km		1	Hotel Saint Daniel	
0.43 km		1	Gare de Péruwelz	
0.44 km		1	Faire demi-tour pour rester sur Petite Place (Péruwelz)	12 m
0.45 km		1	Tourner franchement à droite pour rester sur Petite Place (Péruwelz)	21 m
0.47 km		1	Tourner à gauche pour rester sur Rue des Tanneurs (Péruwelz)	217 m
0.69 km		1		22 m

0.71 km		1		51 m
0.76 km		1		228 m
0.99 km		1		2 m
1.0 km		1		38 m
1.03 km		1		110 m
1.14 km		1		6 m
1.15 km		1	Tourner à gauche pour rester sur Rue du Biézet (Péruwelz)	223 m
1.37 km		1	Continuer tout droit pour rester sur Rue Pétilion (Péruwelz)	126 m
1.5 km		1	Tourner à droite pour rester sur Rue Pont à la Faulx, N60 (Péruwelz)	167 m
1.67 km		1	Le parc de la Naiade	
1.67 km		1	Musée du Cuir et des Industries du Péruwelz	
1.67 km		1	Tourner à droite pour rester sur Rue Castiau (Péruwelz) Pontiers	151 m
1.82 km		1	Continuer tout droit pour rester sur Rue Castiau (Péruwelz)	1 m
1.82 km		1	Continuer tout droit pour rester sur Rue Castiau (Péruwelz)	186 m
2.01 km		1	Tourner à droite pour rester sur Rue du Vert Coron (Péruwelz)	798 m
2.06 km		1	Bois Leturcq	
2.81 km		2	Tourner légèrement à droite pour rester sur Rue du Vert Coron (Péruwelz)	24 m
2.83 km		2		66 m
2.9 km		2	Tourner légèrement à droite pour rester sur Rue Pierre Taillez (Péruwelz)	242 m
3.14 km		2	Continuer tout droit pour rester sur Rue Pierre Taillez (Péruwelz)	564 m
3.41 km		2	Les Maisons de Cailloux	

3.71 km	↗	2		3 m
3.71 km	↖	2		237 m
3.9 km	🗨️ 8	2	⑥ Parc naturel des Plaines de l'Escaut - Sapins	
3.95 km	↗	2		121 m
4.07 km	↖	2		100 m
4.17 km	↗	3		114 m
4.25 km	🗨️ 9	3	Bon-Secours	
4.28 km	↖	3	⑦ Continuer tout droit pour rester sur Rue de la Forêt (Péruwelz) <i>monument</i>	127 m
4.3 km	🗨️ 10	3	⑧ La basilique Notre-Dame de Bon-Secours	
4.41 km	↖	3	Continuer tout droit pour rester sur Rue de la Forêt (Péruwelz)	74 m
4.46 km	🗨️ 11	3	Hotel de la Cornette	
4.46 km	🗨️ 11	3	Hôtel Mélissa	
4.46 km	🗨️ 11	3	Circuit de l'Avenue de l'Hermitage	
4.46 km	🗨️ 11	3	Maison du Parc naturel des Plaines de l'Escaut	
4.46 km	🗨️ 11	3	Forêt domaniale de Bon-Secours	
4.46 km	🗨️ 11	3	Basilique Notre-Dame de Bon-Secours	
4.46 km	🗨️ 11	3	L'Escale forestière et le promenoir des cimes	
4.46 km	🗨️ 11	3	Dans la forêt du château de l'Hermitage	
4.48 km	↖	3	Tourner légèrement à gauche pour rester sur Place Jean Absil (Péruwelz)	5 m
4.49 km	↖	3	⑨ Tourner à droite pour rester sur Avenue de la Basilique, N60 (Péruwelz) <i>château</i>	450 m
4.85 km	🗨️ 12	3	Les Charmilles	

4.94 km	↑	3	Continuer tout droit pour rester sur Avenue de la Basilique, N60 (Péruwelz)	279 m
5.22 km	↻	3	Faire demi-tour pour rester sur Boulevard Léopold III, N60 (Péruwelz) <i>la Rosevalle</i>	90 m
5.31 km	↻	3	Tourner franchement à gauche pour rester sur Rue du Moulin (Péruwelz)	111 m
5.42 km	↻	3		160 m
5.58 km	↻	3	Tourner franchement à droite pour rester sur Rue de Blaton, N505 (Péruwelz)	13 m
5.6 km	↻	3	Tourner à gauche pour rester sur Rue du Biézet (Péruwelz)	181 m
5.78 km	↻	3	Tourner à gauche pour rester sur Rue de la Verte Chasse (Péruwelz)	190 m
5.97 km	↻	3	Tourner franchement à gauche pour rester sur Avenue Gabriel Baugnies (Péruwelz)	50 m
6.02 km	↻	3	Tourner à droite pour rester sur Avenue Gabriel Baugnies (Péruwelz)	148 m
6.17 km	↻	4	Tourner à droite pour rester sur Boulevard Léopold III, N60 (Péruwelz)	101 m
6.19 km	13	4	La Naiade (Blanche)	
6.19 km	13	4	La Naiade (Mauve)	
6.19 km	13	4	La Naiade (Bleue)	
6.19 km	13	4	La Naiade (Rose)	
6.27 km	↑	4	Continuer tout droit pour rester sur Boulevard Léopold III, N60 (Péruwelz)	204 m
6.47 km	14	4	Brasserie Caulier	
6.47 km	↻	4	Tourner franchement à droite pour rester sur Rue de la Verte Chasse (Péruwelz)	20 m
6.49 km	↑	4		4 m
6.5 km	↻	4	Tourner à gauche pour rester sur Verte Chasse (Péruwelz)	16 m
6.51 km	📍	4		