

OP STAP IN DE RUPELSTREEK

De Rupelstreek heeft een uitzonderlijk en uniek verleden. Door de eeuwen heen heeft de getijdenrivier, de Rupel, zijn spoor in het landschap getrokken. De rivier is een grens geweest, maar ook een verbindingsweg. De Rupel vormt een eigen biotoop, met slikken en een typische fauna en flora.

In de loop van de geschiedenis heeft ook de mens markante sporen nagelaten. Langs de Rupel heeft hij diverse nederzettingen gesticht en hij is de rivier gaan gebruiken voor transport. Hij heeft scheepswerven opgericht om schepen te bouwen en hij is handel gaan voeren. Maar werkelijk uniek is dat in de Rupelstreek een geologische laag aan de aardoppervlakte komt, die bijzonder geschikt is voor de productie van baksteen en dakpannen: de Boomse klei.

Van in de middeleeuwen is men die klei stelselmatig gaan ontginnen en verwerken, met een hoogtepunt in de vorige eeuw toen er tientallen steenbakkerijen langs de Rupel actief waren. De vraag naar baksteen was toen zeer groot, de klei was hier voorhanden, er waren ondernemers die initiatief namen, er waren vele duizenden arbeiders die het werk in de steenbakkerijen uitvoerden en er was de Rupel, waarlangs de baksteen vlot per schip afgevoerd kon worden naar al de plaatsen in ons land en daarbuiten waar druk gebouwd werd. Vandaag is in de Rupelstreek nog maar één steenbakkerij actief. Maar overal zijn nog sporen van de oude steenbakkersnijverheid te vinden: in restanten van oude fabrieksgebouwen, in de verhalen van mensen die het meegemaakt hebben, en zeer duidelijk in het landschap, met zijn kleiputten en zijn typische natuurontwikkeling.



De zoektocht kan vrij gebeuren tussen 1 mei en 30 augustus. Wie alle zoektochten die Wienerberger organiseert heeft gestapt, én de oplossingen heeft ingestuurd kan rekenen op een attentie.

Veel plezier!

De start van de wandelzoektocht is op het kruispunt van de Europalaan en de Tuinwijklaan start met wandelen in de richting van de kerk (westelijke richting) ga best links van de weg.

Op het einde van de Tuinwijklaan ga je rechtdoor in de Oude Baan tot aan het zebrapad steek hier de straat over en ga verder in de Breemdstraat.

Op het einde van de Breemdstraat steek je recht over en wandel je verder in de Hoogstraat.

In de Hoogstraat passeer je langs de typische steenbakkershuisjes,



Vraag 1, wanneer is Piet Van Aken geboren en wat was zijn beroep,

.....

Op het einde van de Hoogstraat volg je wandelroute 192 (uitzichtpunt kleiput) na een paar 100 meter wandelen kom je op een splitsing volg hier rechts en wandel verder tot op het hoogste punt van Terhagen (zie foto)



Vraag 2, hoeveel gemeenten staan op de schijf,

Als je hier rechts kijkt dan kan je de kleigroeve zien van de site Rumst.

Volg nu verder route 159 tijdens het afdalen volg je verder de blauwe pijlen.

Aangekomen op knooppunt 159 volg je verder route 193.

Van knooppunt 193 volg je verder route 182.

Nu wandel je op de het Keibrekerspad eens je bergop wandel ben je op de gronden van Wienerberger als je boven komt moet je link afslaan (zie foto) route 182 volg je niet verder !



Na een 300 meter wandelen volg je het pad links. (zie foto)



Op het einde van dit pad komt je in de Nachtegaalstraat steek hier de straat over (opletten voor het verkeer) en wandel verder naar links, aan het volgende kruispunt sla je rechtsaf en ga je de Dirkputstraat in.

Vraag 3, wanneer is de parking in de Dirkputstraat ingehuldigd?

Vraag 4, wat is de naam van de villa in de Dirkputstraat?.....

Ga verder tot aan het kruispunt met de Sint Kathelijnestraat, wandel nu verder in de Sint Kathelijnestraat tot je aan de ingang bent van het recreatie domein De Schorre (naast het basketbalveld) ga het domein in volg het wandelpad en steek het brugje over.

Volg nu verder door gans het domein de fietsroute 26

Je passeert de trollen Una en Jeuris, wandelt langs de delta helling. (beneden deze helling staat altijd het hoofdpodium van dansfestival Tomorrowland)
Je gaat ook over het water wandelen op houten brug. (zie foto)



Op een bepaald moment kom je aan volgende in info paal. (zie foto)



Vraag 5, De Pitte is een dialect wat is de vertaling ?.....
Volg verder fietsroute 26.

Op het kruispunt met de bareel volg je verder fietsroute 26.

Je gaat langs de hockeyclub Braxgata, nadien wandel je door een tunnel onder de Kapelstraat op het einde van dit pad kom je links het museum De Velodroom tegen.

Vraag 6, Hoeveel kilometer is het fietsen tot in Reet ?

Volg de rivier De Rupel naar links terug richting Terhagen (fietsroute 50)

Vraag 7, Na een dikke kilometer wandelen passeer je nog een museum naar welke klei is dit museum vernoemd ?

Blijf verder het jaagpad volgen tot aan de sporthal in Terhagen, ga hier het jaagpad af en je bent terug aan het vertrekpunt.



Wienerberger Rumst

Door RouteYou Public Account

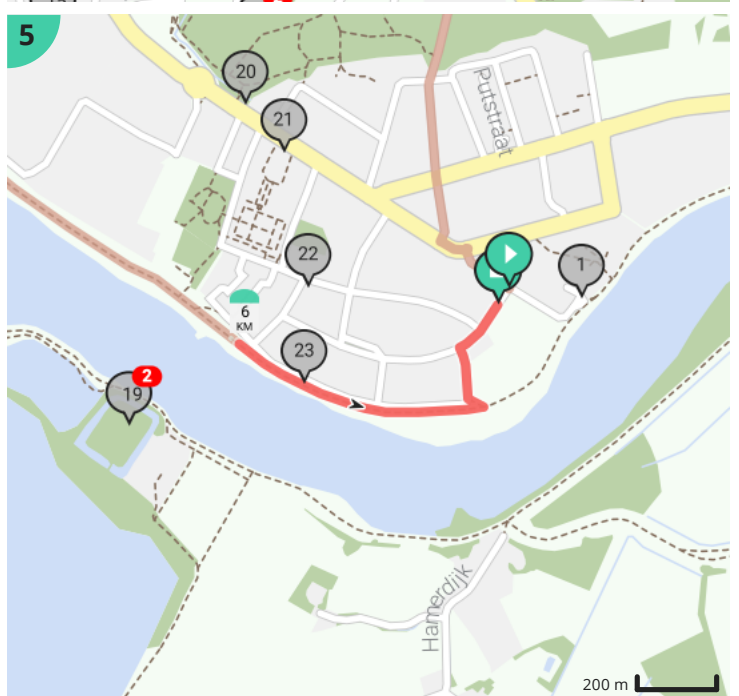
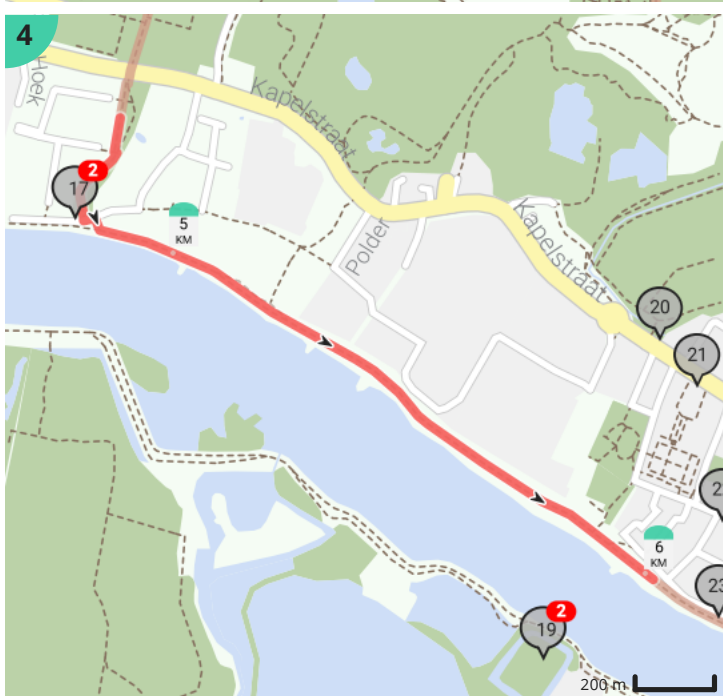
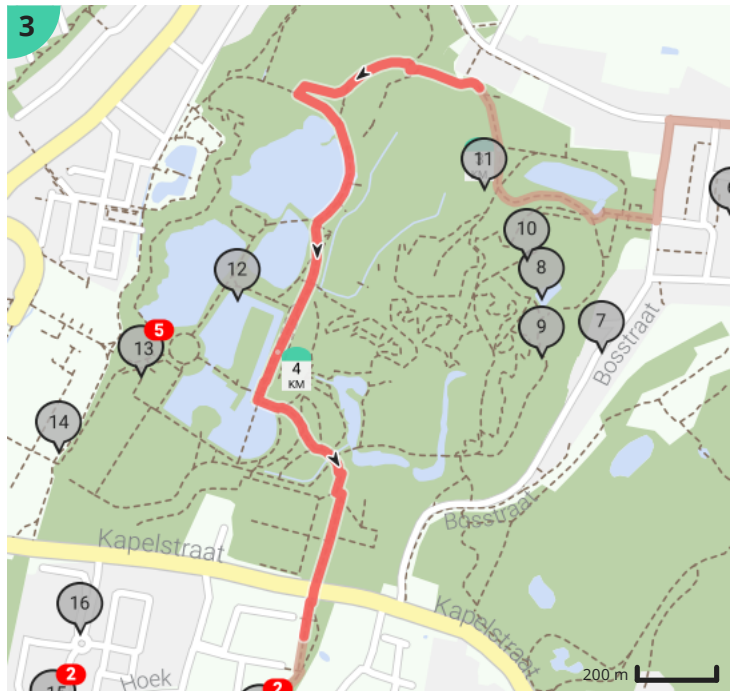
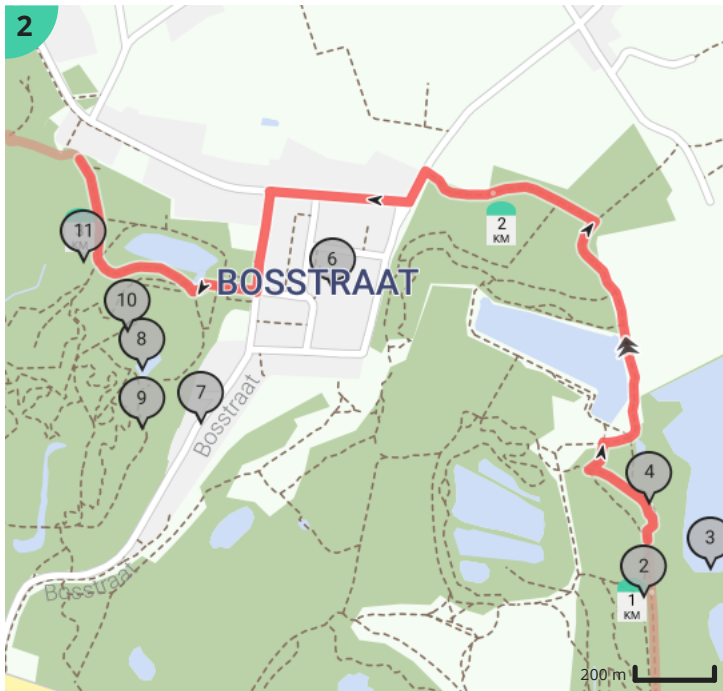
Bekijk op mobiel
































































- Lengte: 6.7 km
- Stijging: 32 m
- Moeilijkheidsgraad: 4/10
- Europalaan, 2840 Terhagen, België
- Europalaan, 2840 Terhagen, België
































Legende

- Route
- Bezienswaardigheid
- Steilheid van beklimming
- Steilheid van afdaling



Totaal	Type	Kaart- nummer	Informatie	Uurrooster 5 km/h	Volgende
0.0 km		1	Europalaan	0 min	2 m
0.0 km		1	Sla links af op Tuinwijklaan (Rumst)	0 min	106 m
0.0 km		1	Steenbakkerijmuseum Rupelklei		
0.11 km		1	Sla rechts af op Oude Baan (Rumst)	1 min	2 m
0.11 km		1	Sla scherp rechts af op Oude Baan (Rumst)	1 min	50 m
0.16 km		1	Links afbuigen op Oude Baan (Rumst)	1 min	1 m
0.16 km		1	Sla scherp rechts af op Beemdstraat (Rumst)	1 min	117 m
0.28 km		1	ga rechtdoor op Hoogstraat (Rumst)	3 min	162 m
0.44 km		1	ga rechtdoor op Hoogstraat (Rumst)	5 min	301 m
0.75 km		1	ga rechtdoor op Hoogstraat (Rumst)	8 min	1 m
0.75 km		1		8 min	344 m
1.0 km		1	Cuesta van Boom		
1.03 km		1	kleiputten		
1.09 km		1		13 min	18 m
1.11 km		2		13 min	49 m
1.16 km		2		13 min	122 m
1.16 km		2	kleiput		
1.28 km		2		15 min	3 m
1.29 km		2		15 min	55 m
1.34 km		2		16 min	2 m
1.34 km		2	Sla scherp links af op Keibrekerspad (Rumst)	16 min	47 m
1.39 km		2	Links afbuigen op Keibrekerspad (Rumst)	16 min	262 m
1.65 km		2	Links afbuigen op Keibrekerspad (Boom)	19 min	152 m
1.81 km		2		21 min	3 m
1.81 km		2		21 min	324 m
1.9 km		2	Boerenhuis		
2.13 km		2	Sla links af op Nachtegalstraat (Boom)	25 min	1 m
2.14 km		2	ga rechtdoor op Nachtegalstraat (Boom)	25 min	57 m
2.19 km		2	ga rechtdoor op Nachtegalstraat (Boom)	26 min	2 m
2.2 km		2	Sla rechts af op Dirkputstraat (Boom)	26 min	245 m

2.33 km		2	Pastorie van de Sint-Catharinaparochie		
2.44 km		2	Draai om en ga verder op Dirkputstraat (Boom)	29 min	2 m
2.44 km		2	Sla rechts af op Sint Kathelijnestraat (Boom)	29 min	60 m
2.5 km		2	ga rechtdoor op Sint Kathelijnestraat (Boom)	30 min	116 m
2.62 km		2	Sla scherp rechts af op Sint Kathelijnestraat (Boom)	31 min	2 m
2.62 km		2		31 min	91 m
2.71 km		2		32 min	1 m
2.71 km		2		32 min	24 m
2.74 km		2		32 min	1 m
2.74 km		2	Bosstraat		
2.74 km		2		32 min	190 m
2.87 km		2	Trol Mikil		
2.88 km		2	Trol Hannes		
2.88 km		2	Trol Arvid		
2.93 km		2		35 min	1 m
2.93 km		2		35 min	183 m
2.94 km		2	Trollenkoppel Una & Jeuris		
3.12 km		3		37 min	129 m
3.24 km		3		38 min	20 m
3.26 km		3		39 min	24 m
3.29 km		3		39 min	88 m
3.38 km		3		40 min	80 m
3.46 km		3		41 min	1 m
3.46 km		3		41 min	17 m
3.48 km		3		41 min	2 m
3.48 km		3		41 min	132 m
3.61 km		3		43 min	147 m
3.76 km		3		45 min	29 m
3.79 km		3		45 min	270 m
4.0 km		3	De Schorre Boom		
4.06 km		3		48 min	35 m

4.09 km		3	De Schorre		
4.09 km		3	PRD De Schorre		
4.09 km		3	Brasserie De Schorre		
4.09 km		3	Toerisme Rupelstreek		
4.09 km		3	De Schorre		
4.09 km		3	PRD De Schorre - Natuur		
4.1 km		3		49 min	44 m
4.14 km		3		49 min	50 m
4.19 km		3		50 min	6 m
4.2 km		3		50 min	36 m
4.23 km		3		50 min	57 m
4.29 km		3		51 min	6 m
4.3 km		3		51 min	6 m
4.31 km		3		51 min	34 m
4.34 km		3		52 min	10 m
4.35 km		3		52 min	172 m
4.52 km		3		54 min	23 m
4.55 km		3		54 min	125 m
4.67 km		4		56 min	5 m
4.68 km		4		56 min	142 m
4.78 km		4	Eetcafé 't Steencaycken		
4.78 km		4	't Steencaycken		
4.78 km		4	De Velodroom		
4.8 km		4	Velodroom		
4.8 km		4	Fietsbelevingscentrum De Velodroom		
4.82 km		4		57 min	4 m
4.82 km		4	Sla scherp links af op Hoek (Boom)	57 min	20 m
4.83 km		4	Rupel		
4.84 km		4		58 min	22 m
4.87 km		4		58 min	207 m
5.07 km		4		1 h 0 min	8 m

5.08 km	↑	4		1 h 1 min	419 m
5.5 km	↑	4		1 h 6 min	390 m
5.86 km	19	4	Kasteel De Bocht		
5.87 km	19	4	ERFGOEDPAREL ~ Den Bocht		
5.89 km	↑	4		1 h 10 min	581 m
5.9 km	20	4	Poort van 'NV De Beukelaer'		
5.99 km	21	4	Terhagen		
6.13 km	22	5	Museum Rupelklei		
6.15 km	23	5	Klinkaart		
6.48 km	↑	5		1 h 17 min	2 m
6.48 km	↙	5		1 h 17 min	30 m
6.51 km	↗	5	Sla rechts af op Populierenlaan (Rumst)	1 h 18 min	59 m
6.57 km	↑	5	ga rechtdoor op Populierenlaan (Rumst)	1 h 18 min	31 m
6.6 km	↗	5	Sla rechts af op Europalaan (Rumst)	1 h 19 min	101 m
6.7 km	📍	5		1 h 20 min	